

**Глава администрации
Горноключевского городского поселения
Кировского муниципального района
Приморского края**

Распоряжение

4 мая 2018 г.

кп.Горные Ключи

№ 25-р

**Об утверждении плана-схемы уборки территорий МКД обслуживаемых
МУП «Жилсервис».**

В целях обеспечения надлежащей чистоты и порядка на территории Горноключевского городского поселения, в соответствии с Федеральным законом от 06.10.2003 года №131-ФЗ «Об общих принципах организации местного самоуправления в Российской Федерации», Уставом Горноключевского городского поселения, п.4.10 Правил благоустройства территории Горноключевского городского поселения, утвержденных Решением муниципального комитета Горноключевского городского поселения №278 от 20.09.2017г.:

1. Утвердить план-схему уборки территории прилегающей к многоквартирным домам по адресу: Приморский край, Кировский район, курортный поселок Горные Ключи, улица 60 Лет СССР №1,4, 5, 6, 7, 9; ул. Санаторная №2,4; ул. Юбилейная № 36,27,10,44; пр-т Лазурный 1 согласно приложению к настоящему распоряжению.
2. Отделу архитектуры и жизнеобеспечения администрации Горноключевского городского поселения направить экземпляр руководителю МУП «Жилсервис».
3. Руководителю МУП «Жилсервис» Михайленко Е. В. обеспечить систематическую уборку, в соответствии с санитарными нормами и правилами, (ручную, механическую) прилегающих к их объектам закрепленных территорий, со своевременным вывозом мусора, а в зимнее время расчистку от снега дорог и пешеходных дорожек.
4. Настоящее распоряжение вступает в силу со дня его обнародования официальном сайте администрации Горноключевского городского поселения и в сети Интернет по адресу www.горноключевское.рф.
5. Контроль за исполнением распоряжения возложить на заместителя главы администрации Горноключевского городского поселения Соболева М.Е.

**Глава Горноключевского городского поселения
Глава администрации
Горноключевского городского поселения**

Сальников Ф.И.



Объект по этим координатам не найден

Ст. м - схема
Уборки территории вокруг здания № 1, 4, 5, 6, 7, 9
по ул. Боровая с/с до ул. Горная

- Google-спутник
- 2GIS
- Показать кадастровые границы участков
- Тематическая карта

25

030104

Детский сад № 4

Примечание №1
к распоряжению № 257
от 4.05.2018г.

2

Почта № 602085



ул. Боровая с/с до ул. Горная

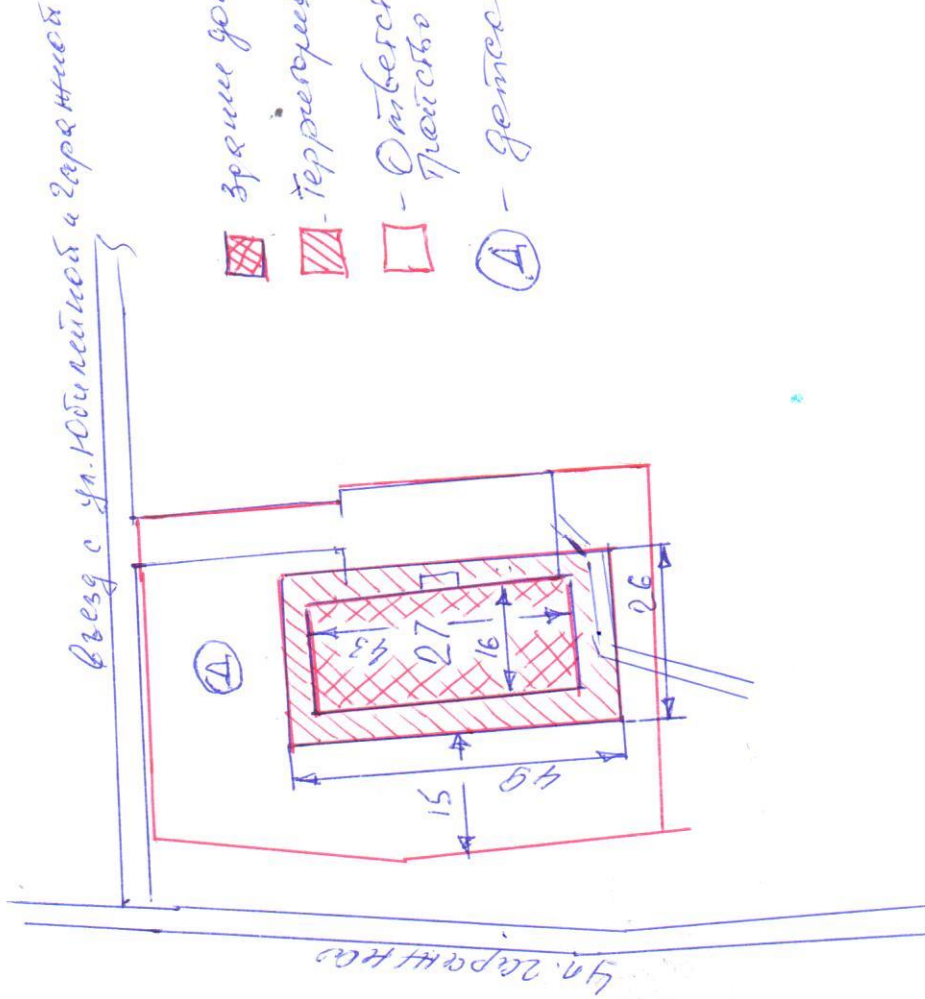
- От ветгубернской МУП "Нилсервис" за уборку территории
- А - детские площадки
- 1, 4, 5, 6, 7, 9 - дорожка по ул. Боровая с/с
- дорожка на территории границ участка
- дорожка прилегающая

Зач. № 14 в границах участка № 030104
3.05.18г

План-схема

Уборки территории и обустройство газонов
на участке Воду газон №27 по ул. Юбилейной
пер. №

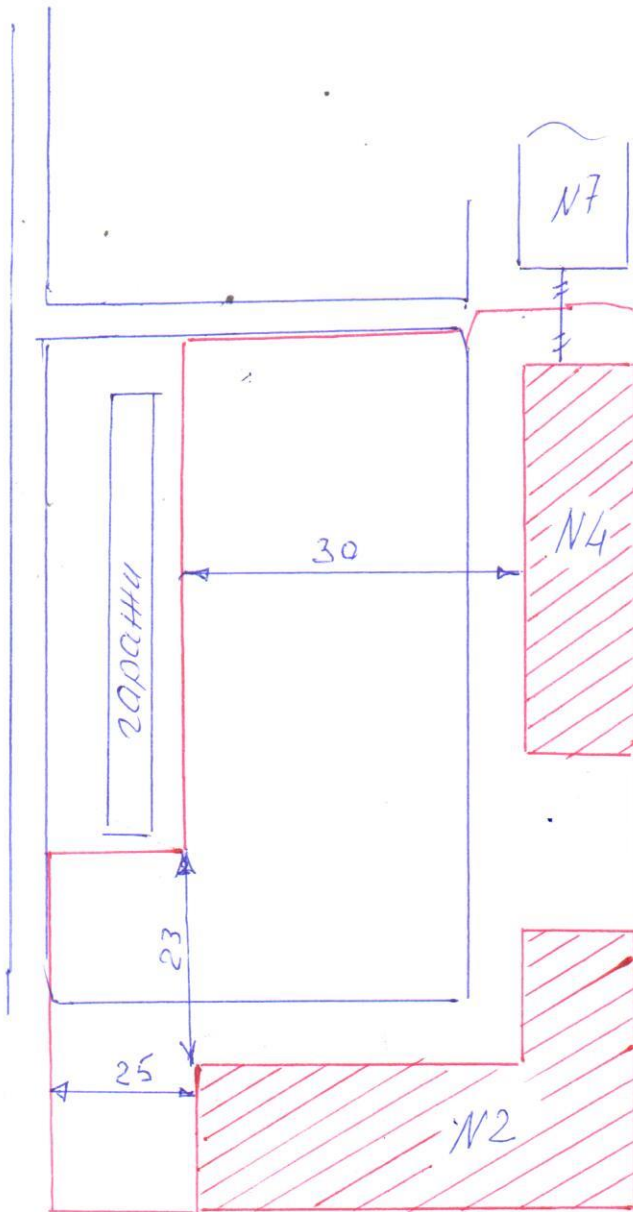
Финансовый №3
в соответствии с №25-р
от 4.05.2018г.



Зам. главы администрации ул. Заряжной №27
пер. №3


3.05.2018г.


План-схема
уборки территории вокруг дома №2,4
по ул. Санаторной



Приложение №4
к распоряжению №25-р
от 4.05.2018г.

 Доля №2,4.

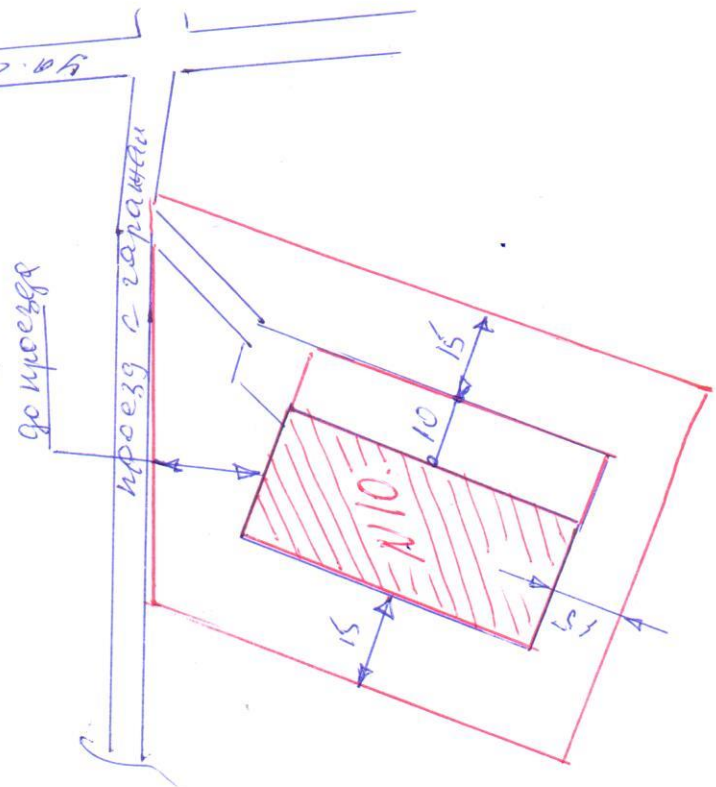
 Ответственная
за проверку
бюджетности

Зам. главы администрации
Чутокновского городского
поселения 

23.04.2018г.

План-схема
устройства термостата Воды соев N10 по габаритам

Примечание N 6
в нарушение N 15-р
от 4.05.2018.



- - г.в. N10.
- - отбитаемая за
близостью центра
урава.

Заче.знам.примечание N 6

4.05.18

